



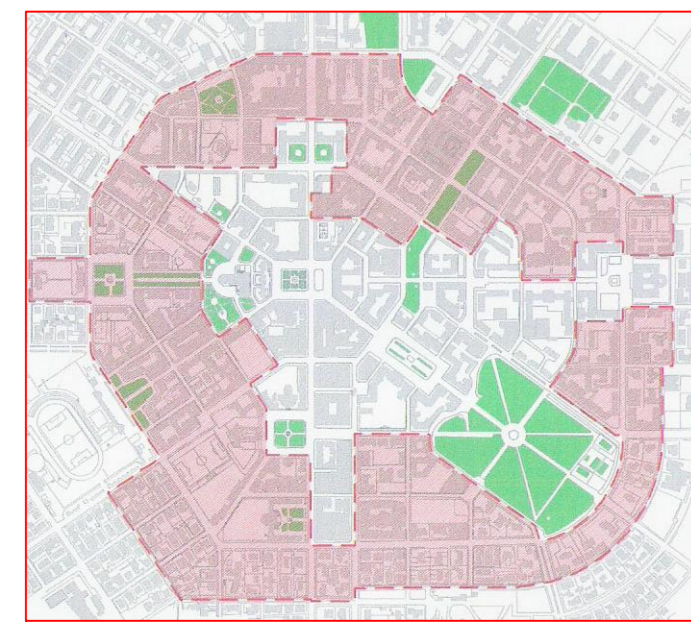
COMUNE DI LATINA

Piani di Recupero del centro urbano

Legge 457 del 5/8/1978
DELIBERA DI GIUNTA N. 585 DEL 15/11/2006

Ambito Ovest "Viale Italia"

G. Cardosi, R. Coco, F. Romagnoli, P. Vittori

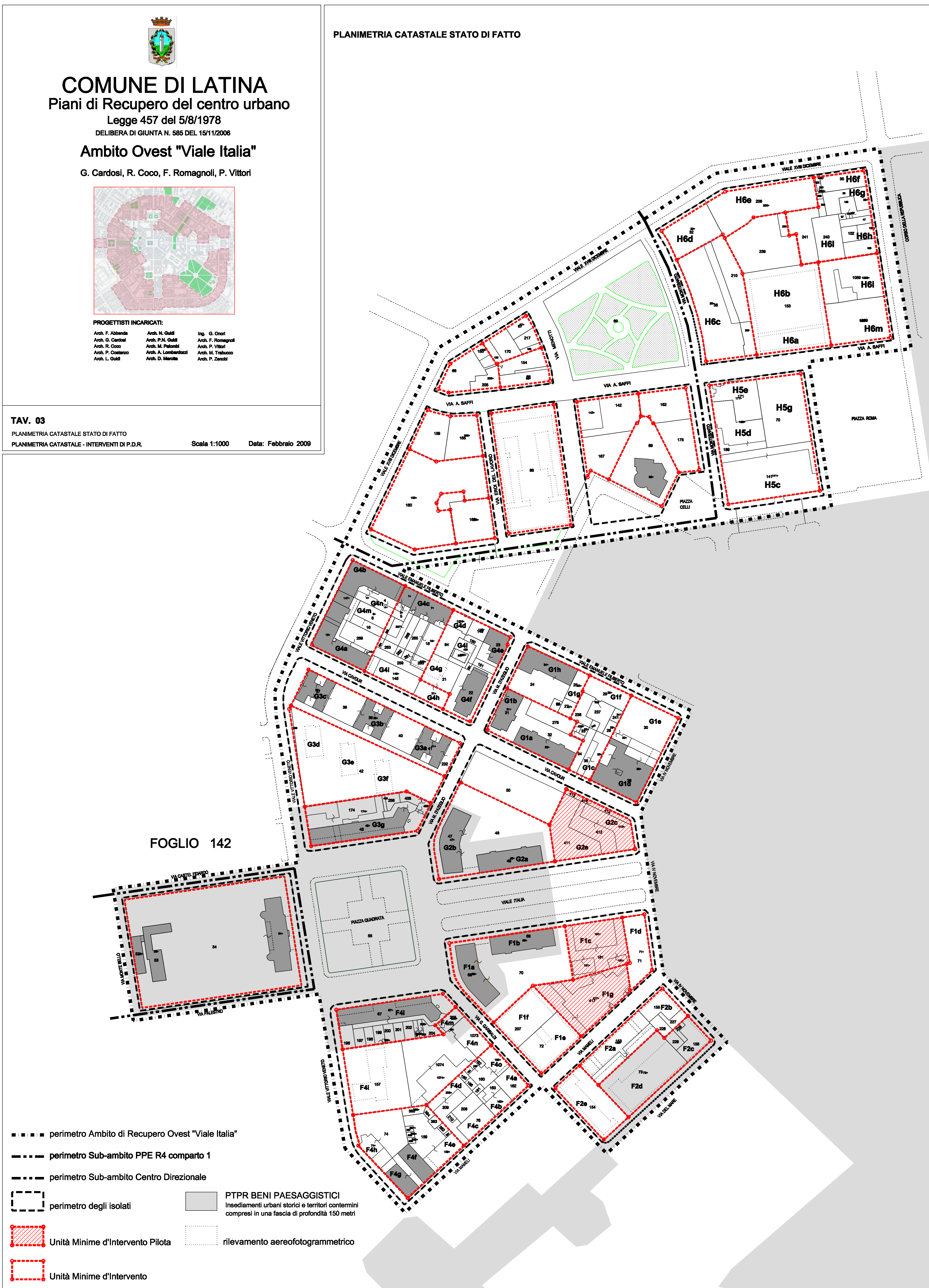


PROGETTISTI INCARICATI:

Arch. F. Abbate	Arch. N. Gatti	Ing. G. Orzi
Arch. G. Caracci	Arch. P.M. Gatti	Arch. F. Romagnoli
Arch. R. Coco	Arch. M. Palmieri	Arch. P. Vittori
Arch. P. Costantini	Arch. A. Lombardi	Arch. M. Trionzo
Arch. L. Gatti	Arch. D. Merello	Arch. P. Zecchi

PLANIMETRIA CATASTALE STATO DI FATTO

TAV. 03
PLANIMETRIA CATASTALE STATO DI FATTO
PLANIMETRIA CATASTALE - INTERVENTI DI P.D.R.
Scala 1:1000 Data: Febbraio 2009

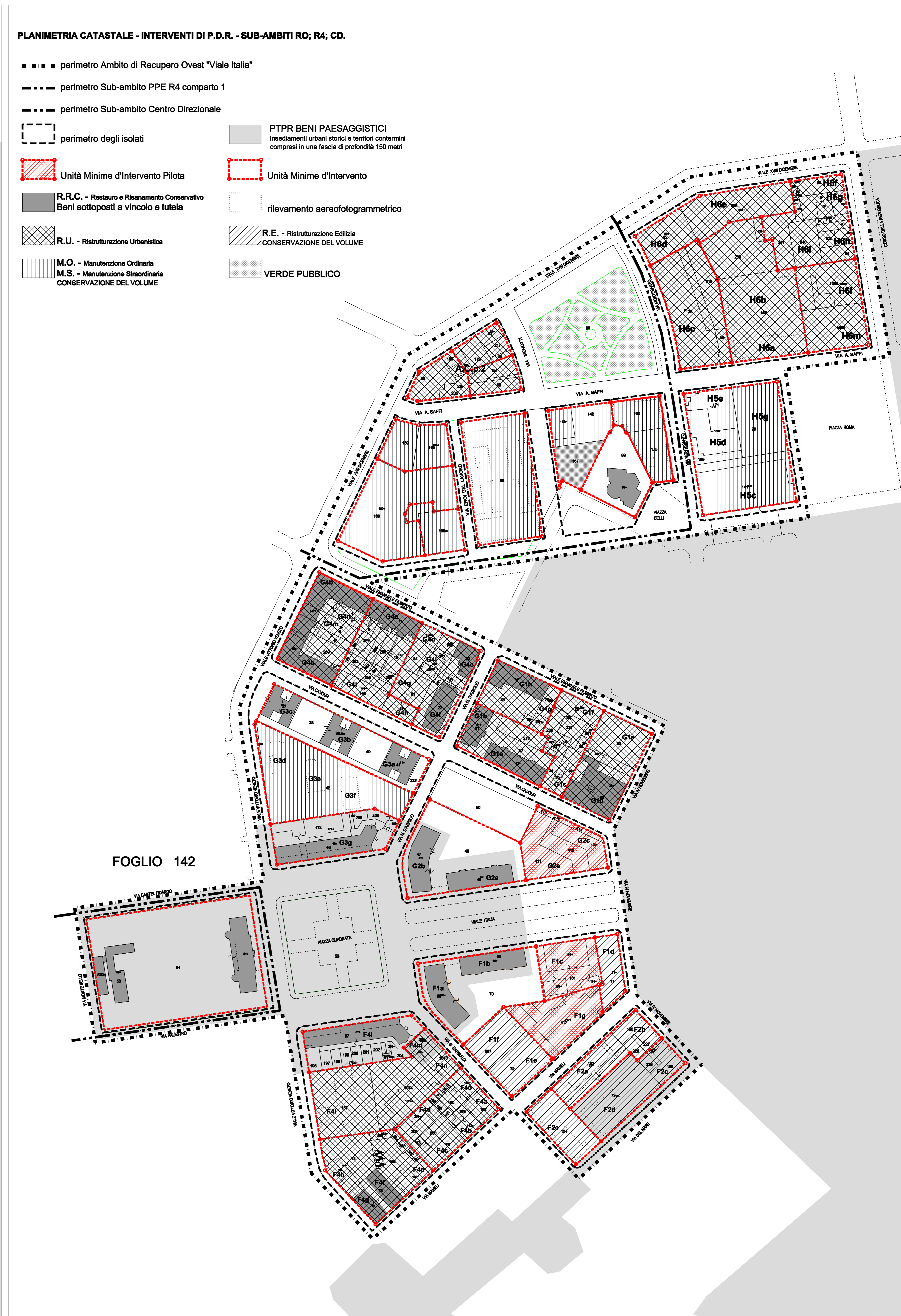


- perimetro Ambito di Recupero Ovest "Viale Italia"
- perimetro Sub-ambito PPE R4 comparto 1
- perimetro Sub-ambito Centro Direzionale
- perimetro degli isolati
- PTPR BENI PAESAGGISTICI
Insediamenti urbani storici e territori contermini compresi in una fascia di profondità 150 metri
- Unità Minime d'Intervento Pilota
- Unità Minime d'Intervento
- rilevamento aereofotogrammetrico

Scala 1:1000

PLANIMETRIA CATASTALE - INTERVENTI DI P.D.R. - SUB-AMBITI RO; R4; CD.

- perimetro Ambito di Recupero Ovest "Viale Italia"
- perimetro Sub-ambito PPE R4 comparto 1
- perimetro Sub-ambito Centro Direzionale
- perimetro degli isolati
- Unità Minime d'Intervento Pilota
- R.R.C. - Restauro e Risarcimento Conservativo Beni sottoposti a vincolo e tutela
- R.U. - Ristrutturazione Urbanistica
- M.O. - Manutenzione Ordinaria
M.S. - Manutenzione Straordinaria CONSERVAZIONE DEL VOLUME
- PTPR BENI PAESAGGISTICI
Insediamenti urbani storici e territori contermini compresi in una fascia di profondità 150 metri
- Unità Minime d'Intervento
- rilevamento aereofotogrammetrico
- R.E. - Ristrutturazione Edilizia CONSERVAZIONE DEL VOLUME
- VERDE PUBBLICO



- perimetro Ambito di Recupero Ovest "Viale Italia"
- perimetro Sub-ambito PPE R4 comparto 1
- perimetro Sub-ambito Centro Direzionale
- perimetro degli isolati
- PTPR BENI PAESAGGISTICI
Insediamenti urbani storici e territori contermini compresi in una fascia di profondità 150 metri
- Unità Minime d'Intervento Pilota
- Unità Minime d'Intervento
- rilevamento aereofotogrammetrico

Scala 1:1000